

M ě s t s k ý ú ř a d J i č í n

odbor dopravy - oddělení silničního hospodářství

17.listopadu 16, 506 01 Jičín

e-mail: doprava@mujicin.cz

fax.: 493 545 285

Č.j.: MuJc/2025/10975/DOP/MoE

V Jičíně dne: 5.5.2025

Vyřizuje: ing. Moravcová

Telefon: 493 545 419

Titl.:

Město Sobotka

Boleslavská 440

507 43 Sobotka

VEŘEJNÁ VYHLÁŠKA

Opatření obecné povahy - přechodná úprava provozu

Odbor dopravy MěÚ Jičín, rozhodující v přenesené působnosti podle ustanovení § 61 odst. 1 zákona č. 128/2000 Sb., o obcích, jako příslušný úřad obce s rozšířenou působností podle ustanovení § 124 odst. 6 zák. č. 361/2000 Sb., o provozu na pozemních komunikacích a podle ust. 77 odst. 1 písm. c) uvedeného zák. č. 361/2000 Sb., na základě písemné žádosti, kterou podal žadatel: Město Sobotka, Boleslavská 440, 507 43 Sobotka, IČO: 00272124 zastoupený Ing. Danielem Gabrlem, Jiráskova 889, 544 01 Dvůr Králové nad Labem, IČ: 14012464 (dále žadatel) dne 11.4.2025 a po dohodě s dopravním inspektorátem Policie České republiky Krajského ředitelství policie Královéhradeckého kraje (dále jen „DI PČR KŘP KHK“) vedeného pod č.j.: KRPH-22485-2/ČJ-2025-050406 ze dne 25.3.2025,

vydává žadateli stanovení přechodného dopravního značení

formou opatření obecné povahy dle ust. § 171 zák. č. 500/2004 Sb., správní řád

na silnicích II/281, III/28010, III/27935, III/28114 a MK - Sobotka viz plánky pro akci „**80. výročí 2. světové války**“ v termínu **8.5.2025 od 20:00 hod do 9.5.2025 do 16:00 hod-** zákaz parkování a v termínu **9.5.2025 od 09:30 hod do 16:00 hod-objíždá trasa**

Dopravní značení bude provedeno dle přiložené situace a v souladu s vyhl. č. 294/2015 Sb., zák. č. 361/2000 Sb., dále podle příslušných ČSN týkajících se dopravního značení, resp. v souladu s Příručkou pro označování pracovních míst na silnicích a dálnicích - schváleno MD pod č.j.: MD-39682/2023/930/3 ze dne 24.11.2023,

za těchto podmínek:

1) Dopravní značení bude provedeno podle přílohy a dle písemného vyjádření DI PČR KŘP KHK č.j.: KRPH-22485-2/ČJ-2025-050406 ze dne 25.3.2025. Značení, které je v kolizi s touto úpravou, bude zakryto.

2) Při akci nesmí být ohrožena bezpečnost silničního provozu, a to ani chodců.

3) Velikost dopravních značek bude **základní** a provedení značek (typ) bude **reflexní**.

4) Dopravní značení bude provedeno nejpozději do zahájení akce. Po jejím ukončení bude značení neprodleně odstraněno.

5) *Za provedení tohoto stanovení odpovídá: Město Sobotka, Boleslavská 440, 507 43 Sobotka, IČO: 00272124, kontaktní osoba místostarosta Petr Buchal, tel.: 603299328.*

Odůvodnění:

O výše uvedené stanovení byl požádán odbor dopravy MěÚ Jičín dne 11.4.2025. K žádosti byl doložen souhlas policie jako příslušného dotčeného orgánu. Správní orgán se s tímto posouzením ztotožňuje. Vzhledem k tomu, že jde o umístění dopravních značek ukládajících účastníku silničního provozu povinnosti odchýlné od obecné úpravy provozu na pozemních komunikacích, se dle ust. § 77 odst. 5 zák. č. 361/2000 Sb. realizuje stanovění dopravního značení formou opatření obecné povahy podle části šesté zák. č. 500/2004 Sb., správní řád.

Poučení:

Podle ust. § 173 odst. 2 správního řádu nelze proti stanovění vydaném opatřením obecné povahy podat opravný prostředek. Stanovění vydané opatřením obecné povahy nabývá účinnosti pátým dnem po dni vyvěšení vyhlášky.

Ing. Martin Duczynski
vedoucí odboru dopravy
Městského úřadu Jičín

Příloha: 2x situace dopr. značení

Toto opatření musí být vyvěšeno na úřední desce orgánu, který písemnost doručuje, po dobu 15 dnů a zveřejněno způsobem umožňujícím dálkový přístup. Opatření obecné povahy se zveřejňuje též na úředních deskách obecních úřadů v obcích, jejichž správních obvodů se opatření obecné povahy týká, pokud se opatření vztahuje k provozu v zastavěném území obce nebo může-li dojít ke zvýšení hustoty provozu v zastavěném území dotčené obce.

Vyvěšeno dne:

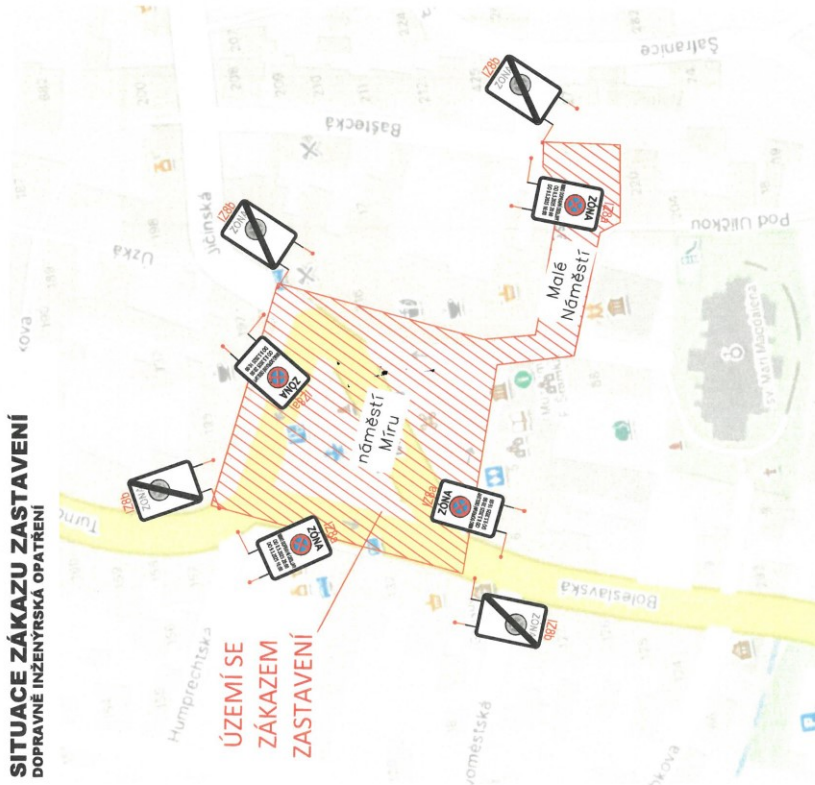
Sejmuto dne:

Obdrží:


DI PČR KŘP KHK, SpSil KHK

dotčená Obec: Sobotka – žádáme o vyvěšení

SITUACE ZÁKAZU ZASTAVENÍ DOPRAVNÉ INŽENÝRSKÁ OPATŘENÍ



LEGENDA DOPRAVNÍHO ZNAČENÍ



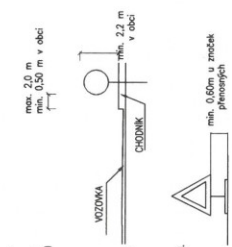
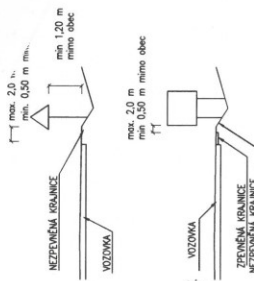
Děsí umístění značek dopravní zařízení při jejich nové konstrukci nesmí zasahovat do vymezení žilí dopravního prostoru stanovené výšnou sítí a výšnou sítí (většinou dle výšné sítě pro cyklisty) podle ČSN 73 6101, ČSN 73 6110 a ČSN 73 6201. Nové konstrukce dopravních značek a dopravních zařízení mohou zasahovat pouze do přechodného prostoru (prostor pro chodce nebo cyklisty), a to pouze za předpokladu, že v daném místě zabírají výšku 1,50 m.

V každém případě, kde jsou umístěna zbytná bezpečnostní zařízení, je žádoucí skupit je do nové konstrukce dopravních značek a dopravních zařízení umístěných v deformované zóně zbytných bezpečnostních zařízení /sáňkové svahy/ výše uvedené zásady se nevztahují na dopravní značky a dopravní zařízení, které označují přechod sáňkového prostoru, pracovní místa a jiné dopravní omezení.

Saňkové umístění dopravních značek a dopravních zařízení se umísťují přibližně kolmo ke směru sáňkového prostoru. Reflektory dopravních značek a reflektory dopravních zařízení se umísťují tak, aby umožňovali úhelný odraz světelných paprsků reflektorů vozidel pohybujících se v směru sáňkového prostoru, přibližně 100 m, v obci přibližně 50 m.

Vzdálenosti mezi dopravními značkami: V podléhacím směru se dopravní značky umísťují ve vzájemné vzdálenosti tak, aby je bylo možno všem vidět. Na sáňkách je tato vzdálenost nejméně 30 m, v obci na dopravně málo významných sáňkách může být výjimčně 10 m.

Umístění a kombinace: Dopravní značky se na skupku (konstrukci) umísťují symetricky pod sebou. Na jednom skupku (konstrukci) lze umísťovat pouze značky téhož typu velikosti.



Souřadnicový systém S-JTSK, Výškový systém Bpv

Projektant:	Ing. Daniel Gabriele [0602936]	Parť
Investor:	Město Sobotka	KU/Obec:
Stupeň PD:	D10	Datum:
Měřítko:	6x A4	02/2025
Název stavby:	Sobotka	

Výročí 2. světové války (od 8. 5. 20:00 do 9. 5. 16:00)

DIO - DOPRAVNÉ INŽENÝRSKÁ OPATŘENÍ

Číslo PD: **A** Výkres: **2**